


















ÀMBIT
 **LIMIT MUNICIPAL**

SISTEMES
 **PARCS I JARDINS URBANS**
 **QUALIFICACIÓ D'EQUIPAMENT**
 **EQUIPAMENT EXISTENT**
 **PROTECCIONS**
 **SISTEMA FLUVIAL**

ZONES EN SÒL NO URBANITZABLE
 **AGRÍCOLA PROTEGIT**
 **FORESTAL**
 **LLIURE PERMANENT**
 **PROTECCIÓ DEL PAISATGE**
 **PE-03** **PLA ESPECIAL DE LA GRAVERA DE SANT ERMENGOL**

VIES BÁSIQUES
 **VIES TERRITORIALS**
 **XARXA VIÀRIA LOCAL ESTRUCTURANT**
 **Ferrocarrils de la Generalitat de Catalunya (FGC)**
 **Eix Transversal Ferroviari (ETF)**
 **Línia Orbital Ferroviària (LOF)**
 **Millora de l'accessibilitat al polígon Ca n'Amat dels FGC**
 **XARXA DE CAMINS**