









ÀMBIT
 LIMIT MUNICIPAL

- VIES BÀSIQUES**
-  VIES TERRITORIALS
 -  XARXA DE VIES URBANES ESTRUCTURANT
 -  VIES PROPOSADES
 -  XARXA DE VIES CICLABLES
 -  Ferrocarrils de la Generalitat de Catalunya (FGC)
 -  Eix Transversal Ferroviari (ETF)
 -  Línia Orbital Ferroviària (LOF)
 -  Millora de l'accessibilitat al polígon Ca n'amat dels FGC

-  CAMINS
- A l'oest:
- C-1. Camí de la Beguda
 - C-2. Itineraris del Torrent Gran
 - C-3. Camí de Can Genter
- A l'est:
- C-4. GR-97
 - C-5. Camí de can Sucarrats
 - C-6. Camí del bosc de can Sucarrats